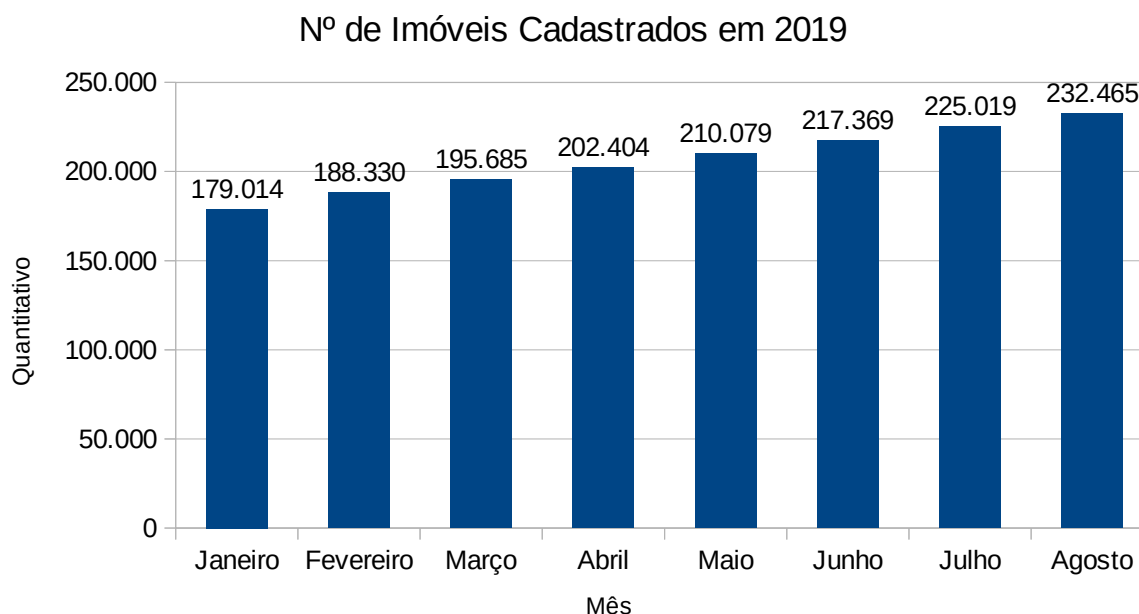


Números do CAR no Estado do Ceará

No estado do Ceará, até 31/08/2019, já foram cadastrados 232.465 imóveis rurais, totalizando uma área de 8.900.891 hectares, inseridos na base do Sistema Nacional de Cadastro Ambiental Rural (SICAR). Essas informações extraídas do SICAR revelam que a área cadastrada é superior a área passível de cadastro (7.948.067 ha), estimada com base no Censo Agropecuário de 2006 do Instituto Brasileiro de Geografia e Estatística (IBGE).

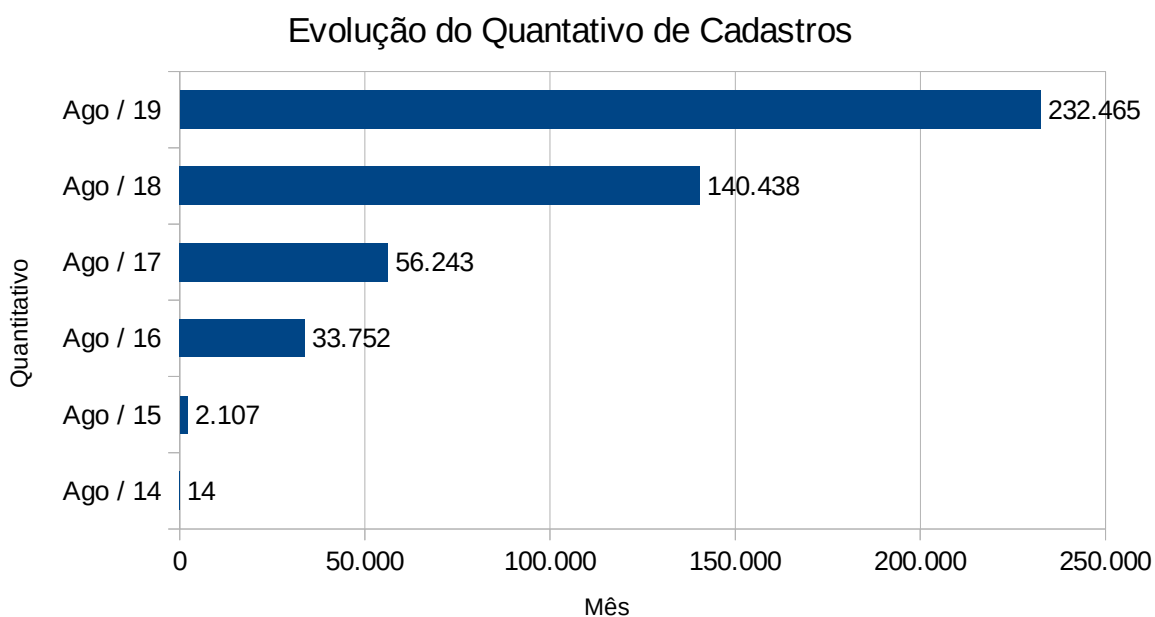
Figura 1 – Número de imóveis cadastrados no SICAR no ano de 2019.



Fonte: SICAR (2019)

Destaca-se também a evolução da quantidade de cadastros realizados durante o período compreendido entre Agosto/2014 (data de implantação do SICAR no Ceará) e Agosto/2019, em que se observa um crescimento significativo da quantidade de imóveis rurais cadastrados a partir do ano de 2018, devido ao impacto do Projeto de Cadastramento dos Imóveis Rurais no Estado do Ceará, implantado pela SEMACE.

Figura 2 – Evolução do quantitativo de cadastros de imóveis rurais no Estado do Ceará.

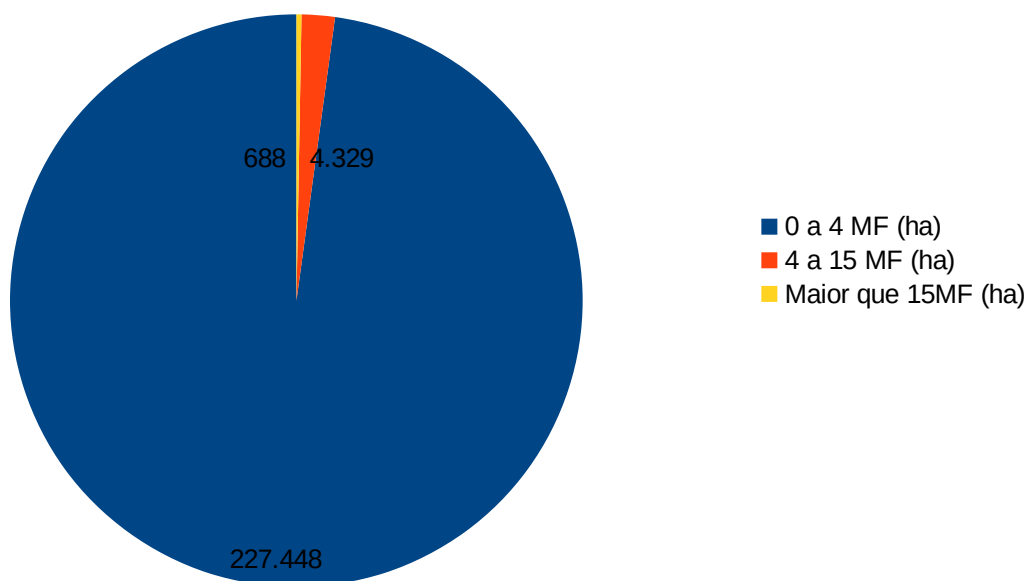


Fonte: SICAR (2019)

Ressalta-se também, em uma análise preliminar, o perfil fundiário dos imóveis rurais cadastrados, sendo: 227.448 imóveis (de 0 a 4 módulos fiscais); 4.329 (de 4 a 15 módulos fiscais) e 688 (maior que 15 módulos fiscais).

Figura 3 – Perfil fundiário do quantitativo de imóveis rurais cadastrados no SICAR, Ceará, 2019.

Quantitativo de cadastros realizados até Agosto/2019

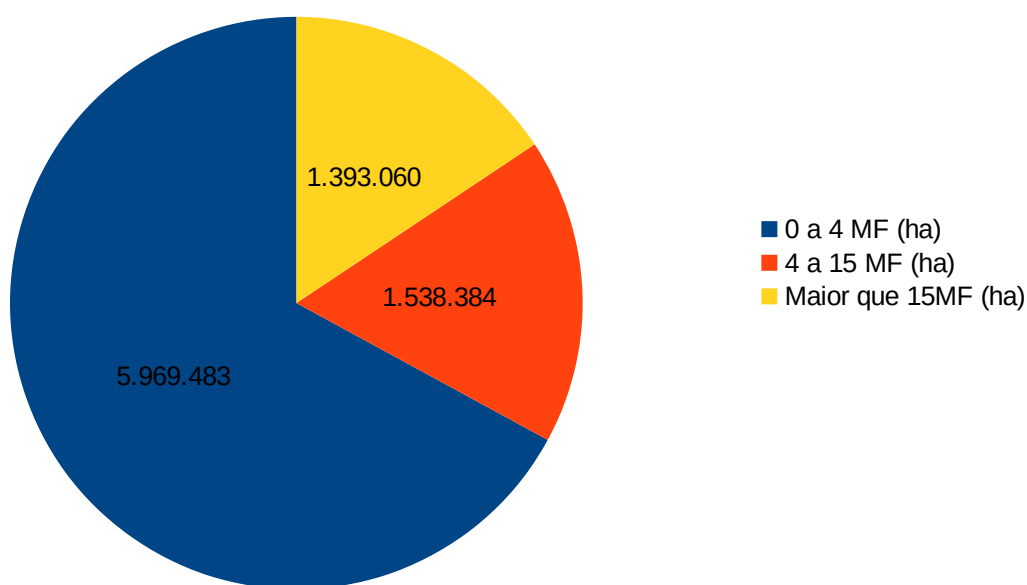


Fonte: SICAR (2019)

Tais dados mostram que os imóveis com mais de quatro módulos fiscais, apesar de corresponderem a somente 2,15% dos imóveis cadastrados no estado, representam 32,9% da área cadastrada.

Figura 3 – Perfil fundiário da área dos imóveis rurais cadastrada no SICAR, Ceará, 2019.

Quantitativo de Área Cadastrada até Agosto/2019



Fonte: SICAR (2019)

As atualizações dos dados do SICAR Ceará serão realizadas periodicamente e poderão ser consultadas pelo site www.semace.ce.gov.br. As informações ambientais e a situação de cada cadastro no SICAR podem ser acessadas pelo site www.car.gov.br, na aba consulta pública. Ressalta-se também que as informações dos imóveis declaradas no SICAR pelos proprietários/possuidores serão realizadas pelo órgão ambiental competente.